METRYKA INFORMATYCZNEJ KOPII MAPY DO CELÓW PROJEKTOWYCH

OBIEKT:
Szczecin, ul. Jana z Kolna
Jednostka ewidencyjna: 326201_1 m. Szczecin
Obręb ewidencyjny: 326201_1.1028, 1029
Działki: 27, 24/3, 10/8, 26/24, 26/23 obręb 1028; 30,31, 32 obręb 1029

WYKONAWCA:
Geo NET
Piotr Krysiak
ul. Pistacjowa 17
70-762 Szczecin
tel. 606 47 11 47
e-mail: geonet@onet.eu

SKALA: 1:500
Układ współrzędnych: państwowy 2000/15
Poziom odniesienia wysokości: Amsterdam

Wykonano metodą: ~~a) rastrowo~~ b) wektorowo
Nazwa pliku:..
Wielkość pliku .... dnia ....

Kierownik roboty:

Piotr Krysiak

Nr upr. zaw. 20022 zakres 1 i 2

Wykonano w ramach roboty geodezyjnej:
ID: MODGiK.354.1991.2017
Zgłoszonej w MODGIK w Szczecinie

Mapę do celów projektowych sporządzono przy wykorzystaniu:

1. **Cyfrowej mapy zasadniczej w skali 1:500 nr arkusza w układzie 2000/15 5.200.17.33.3.1, 3.3; 5.200.17.12.4.4; 5.200.17.17.2.2**
2. **Uzbrojenie podziemne opracowane na podstawie:**
   - a) **Bezpośredniego pomiaru powykonawczego na osnowę – bez litery**
   - b) **Pomiaru wykrywaczem przewodów – z literą A**
   - c) **Digitalizacji i wektoryzacji rastra mapy – z literą D**
   - d) **Pomiarów fotogrametrycznych – z literą F**
   - e) **Pomiar w oparciu o elementy mapy lub dane projektowe – z literą M**
   - f) **W oparciu o dane branżowe – z literą B**
   - g) **Inne – z literą I**
   - h) **Nieokreślone (np. wskazanie przebiegu przez wykonawcę) – z literą X**
   - i) **Dokumentacja z narady koordynacyjnej – z literą K**
   - j) **Pozwolenie na budowę – z literą P**
   - k) **Zgłoszenie budowy – z literą Z**
   - l) **Dokumentacja z wytyczenia obiektu – z literą T**
3. **Pomiaru zieleni wysokiej i pomników przyrody**
4. **Opracowanych geodezyjnie elementów planu zagospod. przestrzennego (linie rozgraniczające, linie regul., osie ulic)**
5. **Nie wyklucza się istnienia w terenie również uzbrojenia o którym brak było informacji branżowych i nie zostały odnalezione w czasie inwentaryzacji geodezyjnej**

W zakresie opracowania znajdują się punkty osnowy geodezyjnej nr: 1429/1, 1429/2, 1494/1, 1494/2, 1602/3
Podlegające ochronie na podst. art. 15, art. 48, ust. 1 pkt 3 Ustawy Prawo geodezyjne i kartograficzne

Aktualność mapy
1. **Wywiad terenowy i wykonywanie pomiarów w dniu 31.08.2017 r.**
2. **Baza GESUT według danych MODGIK w dniu 18.10.2017 r.**
3. **Zgodność mapy w treści ewidencyjnej z operatem technicznym ID .... lub**
4. **Baza EGIB według danych MODGIK w dniu 17.10.2017 r.**

Na mapie do celów projektowych wykazano następujące projekty sieci uzbrojenia terenu skoordynowane na Naradzie Koordynacyjnej w MODGIK:

1. 1151/2014 - e	**4. 540/2017 - e**
2. 1664/2010 - e	**5. 122/2009 - t**
3. 1083/2010 - e	

REJESTRACJA

Informacje dodatkowe:

— – zakres pomiaru:

1. Redakcja mapy zgodna z rozporządzeniem MAiC
z dnia 21.10.2015r. (Dz. U. 2015, poz. 1938)
z dnia 02.11.2015r. (Dz. U. 2015, poz. 2028)
2. Mapa sporządzona została zgodnie z rozp. MSWIA z dnia 09.11.2011r. (Dz.U. nr 263 poz. 1572)
3.1. Opracowanie nie dotyczy przypadku opisanego w §79 ust. 5 rozp. MSWIA z dnia 09.11.2011r. (Dz.U. nr 263 poz. 1572)
3.2. ~~Mapa zgodna z przepisami §79 ust. 5 rozp. j.w.~~
4. Nie ustalono służebności gruntowej określonej §80 ust.4 rozp. MSWIA z dnia 09.11.2011r. (Dz.U. 263 poz 1572)
5. Mapa nadaje się do celów projektowych w zakresie pomiaru
6. Wszystkie trwałe obiekty budowlane podlegają wytyczeniu przez jednostkę wykonawstwa geodezyjnego

Kierownik jednostki wykonawstwa geodezyjnego:

.... Piotr Krysiak ....

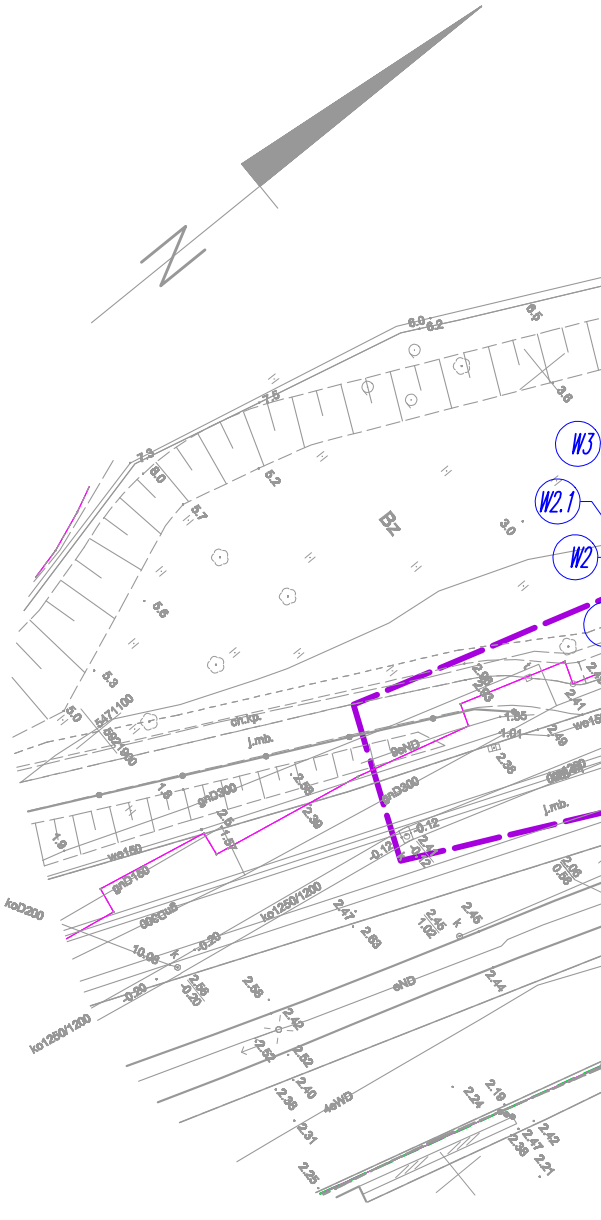
N
W3
W2.1
W2
Bz
j.mb.
ofr.kp.
gnD300
koD200
wo150
ko1250/1200
eNO
teNO

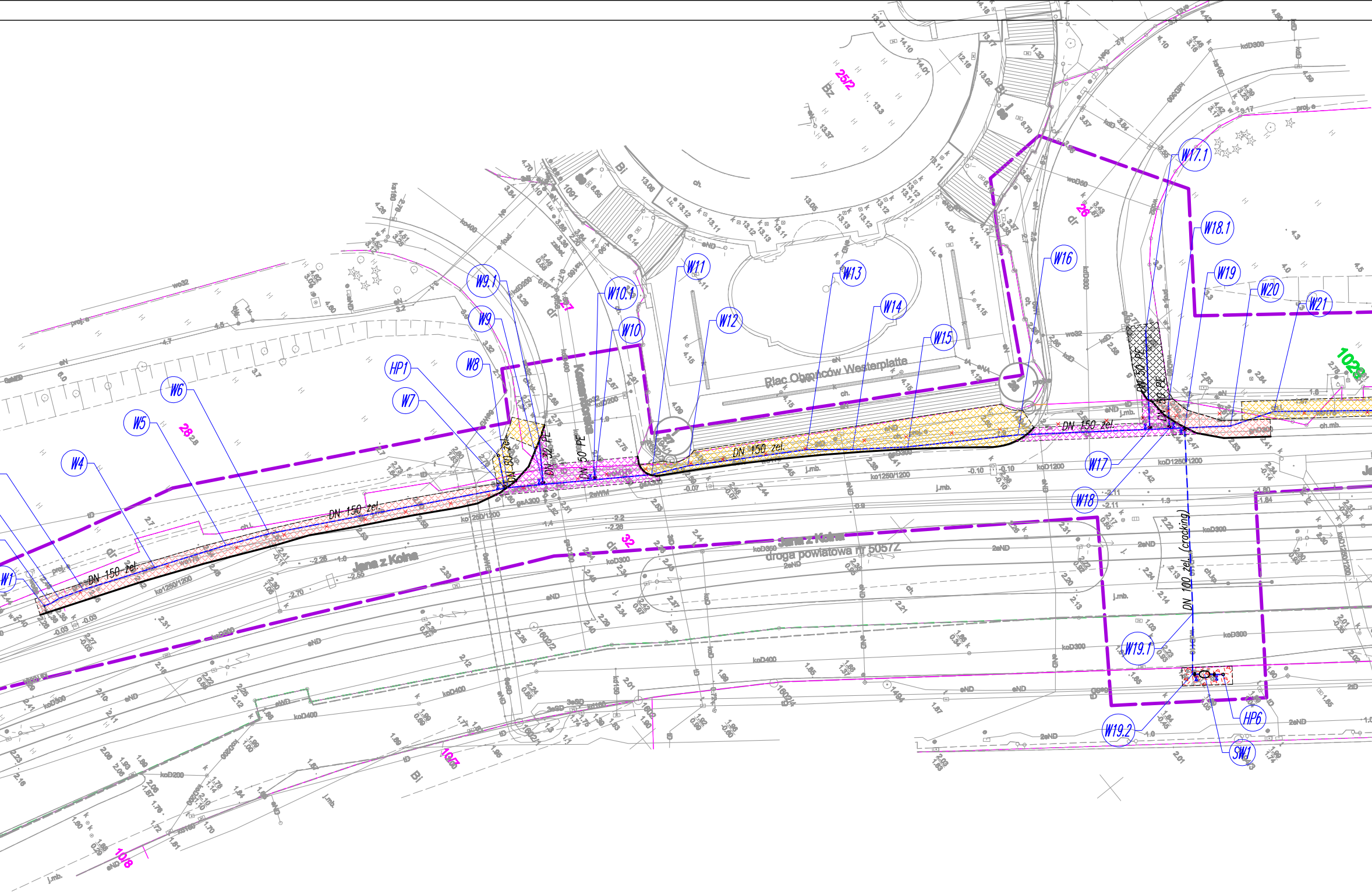
W1
W4
W5
W6
W7
HP1
W8
W9
W9.1
W10.1
W10
W11
W12
W13
W14
W15
W16
W17
W17.1
W18
W18.1
W19
W19.1
W19.2
W20
W21
HP6
SW1
DN 150 żel.
DN 150 żel.
DN 150 żel.
DN 150 żel.
DN 80 żel.
DN 50 PE
DN 50 PE
DN 100 żel. (cracking)
Plac Obrońców Westerplatte
Jana z Kolna
Jana z Kolna
droga powiatowa nr 5057Z
25/2
27
26
28
32
1028
10/7
10/8
koD300
koD400
ko1250/1200
j.mb.
ch.
eND

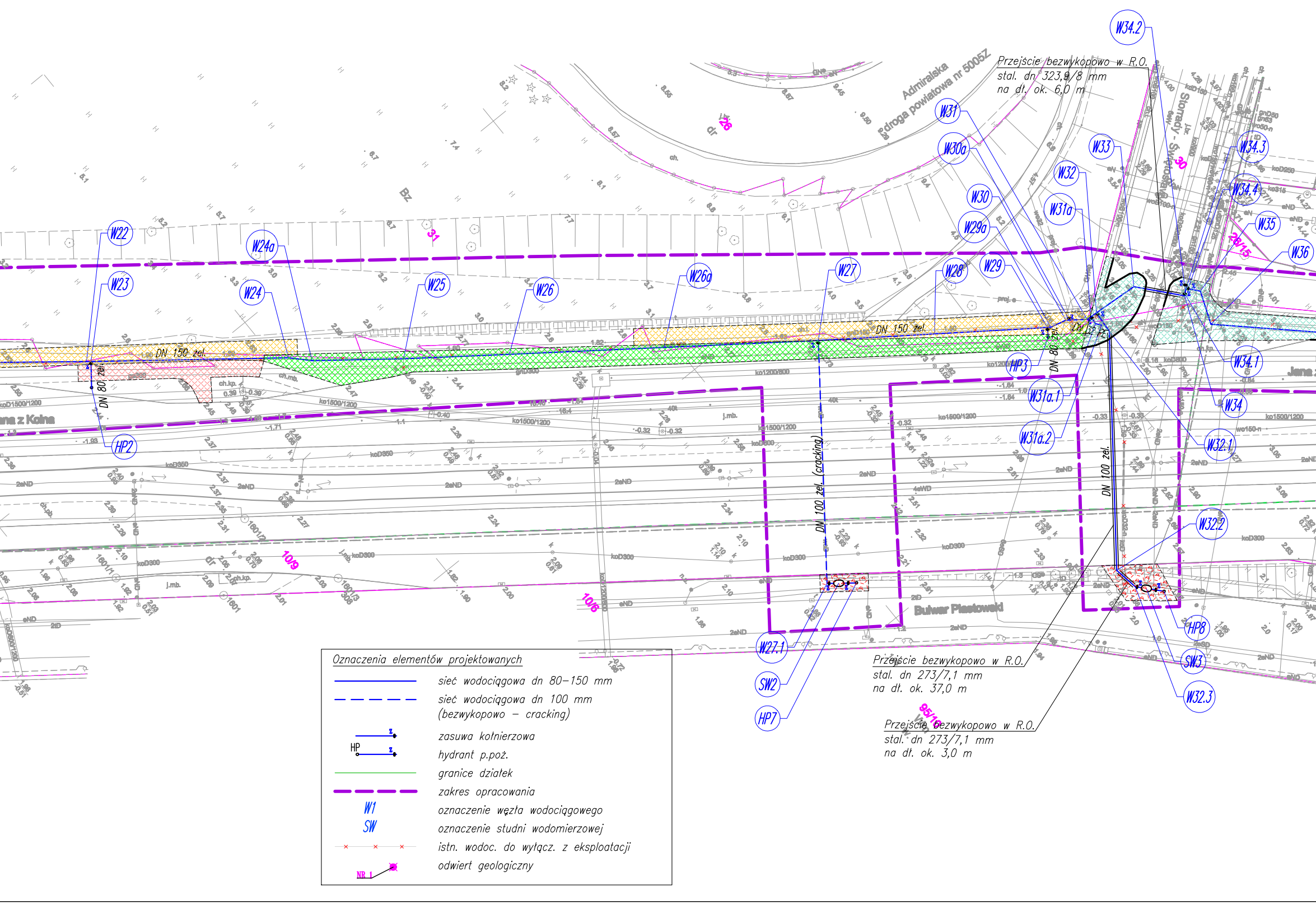
W34.2
Przejście bezwykopowo w R.O.
stal. dn 323,9/8 mm
na dł. ok. 6,0 m
Admiralska
droga powiatowa nr 5005Z
Storady - Świnoujście
W31
W30a
W33
W34.3
W32
W34.4
W30
W31a
W35
W29a
W36
W22
W24a
31
W23
W24
W25
W26
W26a
W27
W28
W29
DN 150 żel.
DN 80 żel.
DN 150 żel.
DN 80
HP3
W34.1
W31a.1
W34
Jana z Kolna
HP2
W31a.2
W32.1
DN 100 żel. (cracking)
DN 100 żel.
W32.2
10/9
10/8
Bulwar Piastowski
HP8
W27.1
SW3
SW2
Przejście bezwykopowo w R.O.
stal. dn 273/7,1 mm
na dł. ok. 37,0 m
W32.3
HP7
Przejście bezwykopowo w R.O.
stal. dn 273/7,1 mm
na dł. ok. 3,0 m
26
30
26/15
85/18

Oznaczenia elementów projektowanych

—	sieć wodociągowa dn 80–150 mm
– – –	sieć wodociągowa dn 100 mm (bezwykopowo – cracking)
z	zasuwa kołnierzowa
HP z	hydrant p.poż.
—	granice działek
▬ ▬	zakres opracowania
W1 SW	oznaczenie węzła wodociągowego oznaczenie studni wodomierzowej
× × ×	istn. wodoc. do wyłącz. z eksploatacji
NR 1	odwiert geologiczny

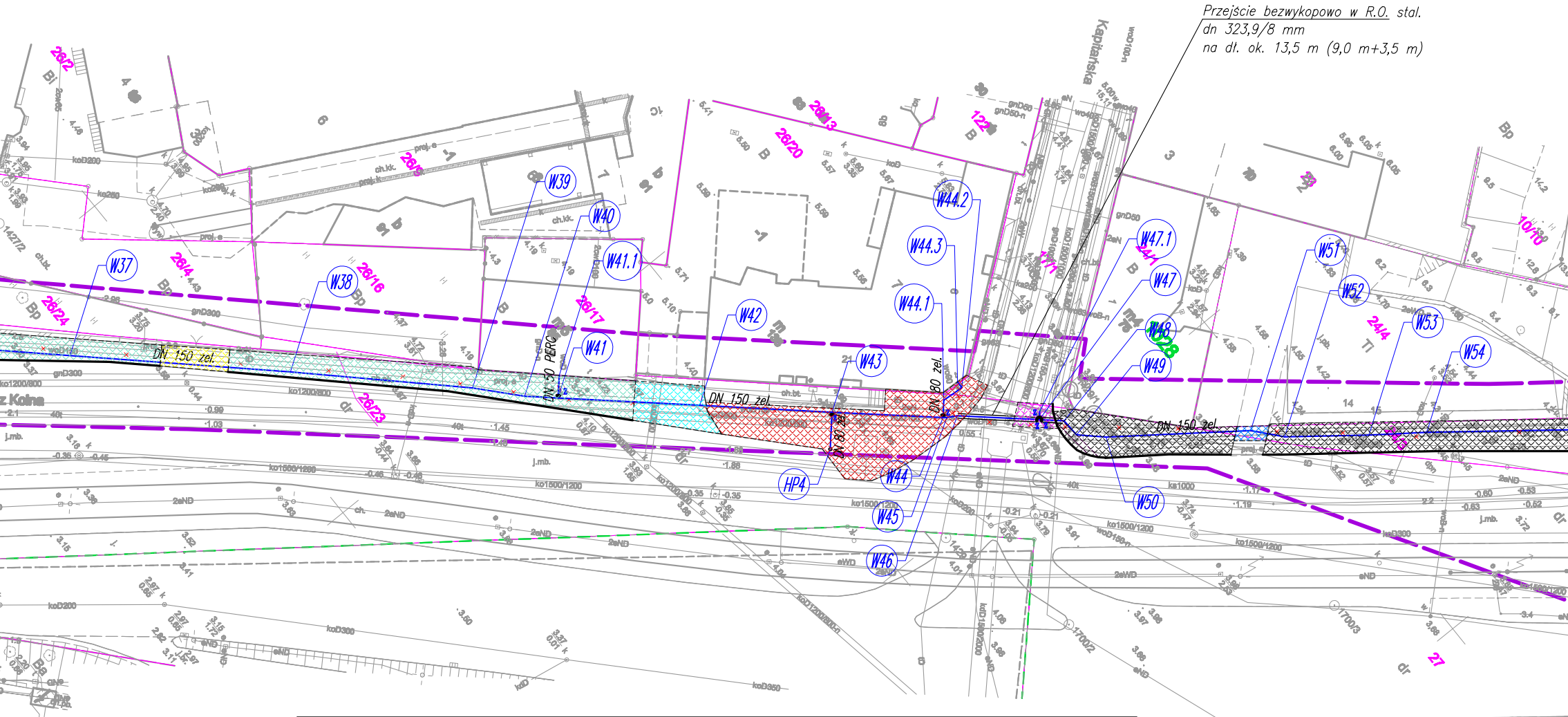
W37
W38
W39
W40
W41
W41.1
W42
W43
HP4
W44
W44.1
W44.2
W44.3
W45
W46
W47
W47.1
W48
W49
W50
W51
W52
W53
W54
DN 150 żel.
DN 150 żel.
DN 150 żel.
DN 50 PERC
DN 80 żel.
DN 80 żel.
Kapitańska
z Kolna

Przejście bezwykopowo w R.O. stal.
dn 323,9/8 mm
na dł. ok. 13,5 m (9,0 m+3,5 m)

LEGENDA:

- ▨ – odtworzenie konstrukcji jezdni (wraz z warstwą ścieralną)
- ▨ – odtworzenie chodnika z płyt granitowych
- ▨ – odtworzenie chodnika z płyt granitowych i kostki granitowej szarej
- ▨ – odtworzenie chodnika z płytek chodnikowych betonowych
- ▨ – odtworzenie chodnika z polbruku
- ▨ – odtworzenie podjazdu z kostki granitowej dużej
- ▨ – odtworzenie podjazdu z płyt jomb
- ▨ – odtworzenie podjazdu z betonu i polbruku
- ▨ – odtworzenie ścieżki rowerowej asfaltowej
- ▬ – krawężnik betonowy 15x30
- ▨ – odtworzenie trawnika
- ▨ – odtworzenie nawierzchni nabrzeża

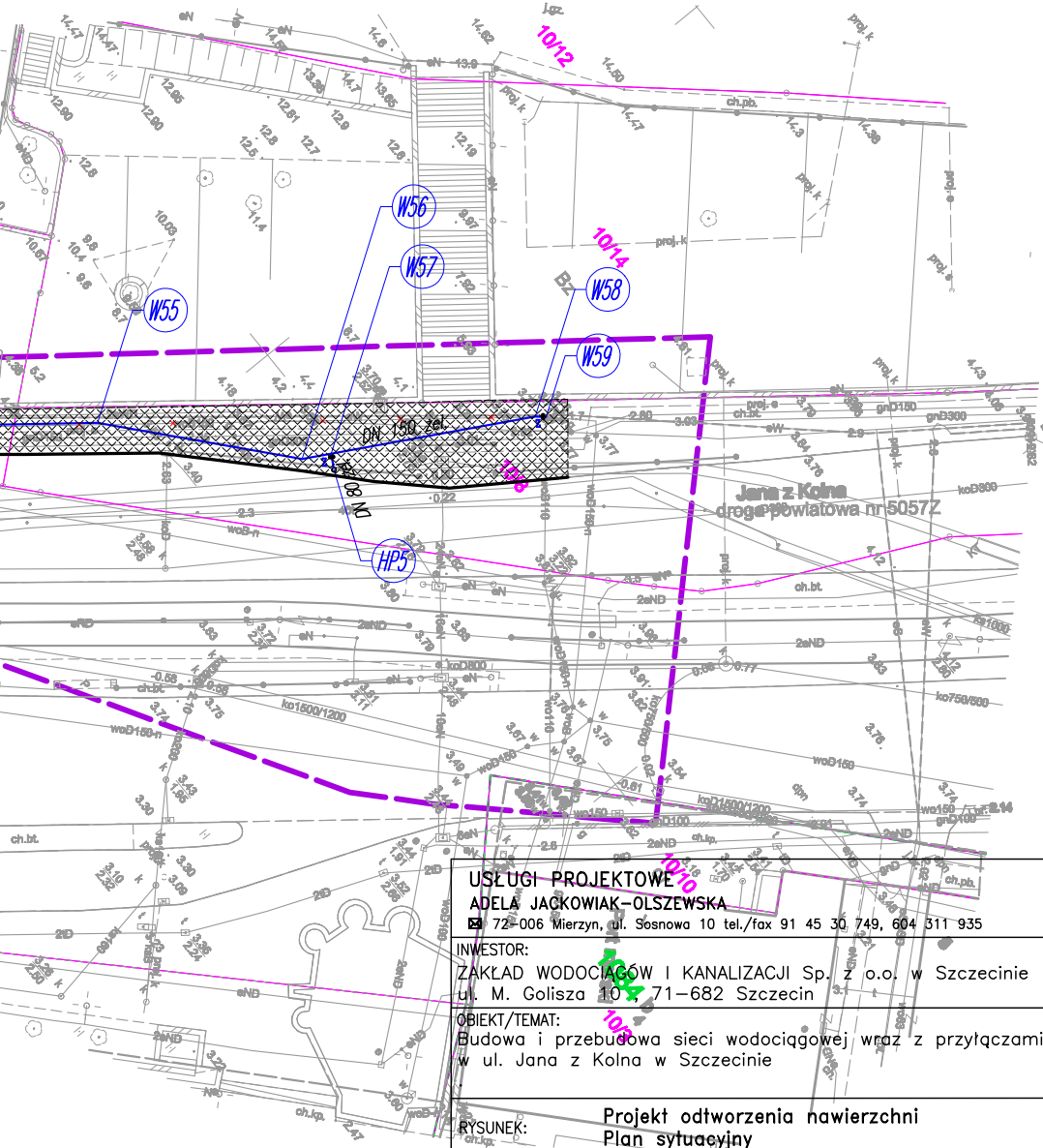
W55
W56
W57
W58
W59
HP5
DN 150 żel.
DN 80
10/12
10/14
10/10
10/3
Jana z Kolna
droga powiatowa nr 5057Z
proj.k
ch.pb.
ch.bt
ko1500/1200
woD150
gnD300
koD800
ko750/500
2aND
eN

USŁUGI PROJEKTOWE
ADELA JACKOWIAK-OLSZEWSKA
🖂 72-006 Mierzyn, ul. Sosnowa 10 tel./fax 91 45 30 749, 604 311 935

INWESTOR:
ZAKŁAD WODOCIĄGÓW I KANALIZACJI Sp. z o.o. w Szczecinie
ul. M. Golisza 10 , 71-682 Szczecin

OBIEKT/TEMAT:
Budowa i przebudowa sieci wodociągowej wraz z przyłączami
w ul. Jana z Kolna w Szczecinie
.

RYSUNEK:
Projekt odtworzenia nawierzchni
Plan sytuacyjny

PROJEKTOWAŁ	mgr inż. Maciej Sochanowski nr uprawnień ZAP/0038/POOD/08			NR UMOWY: 01/06/2017
SPRAWDZIŁ	mgr inż. Maciej Kasprzyk nr uprawnień ZAP/0037/POOD/08			NR RYS. 1
Data: 03.2018 r.	Faza: PB/PW	Skala: 1:500	Branża: S	